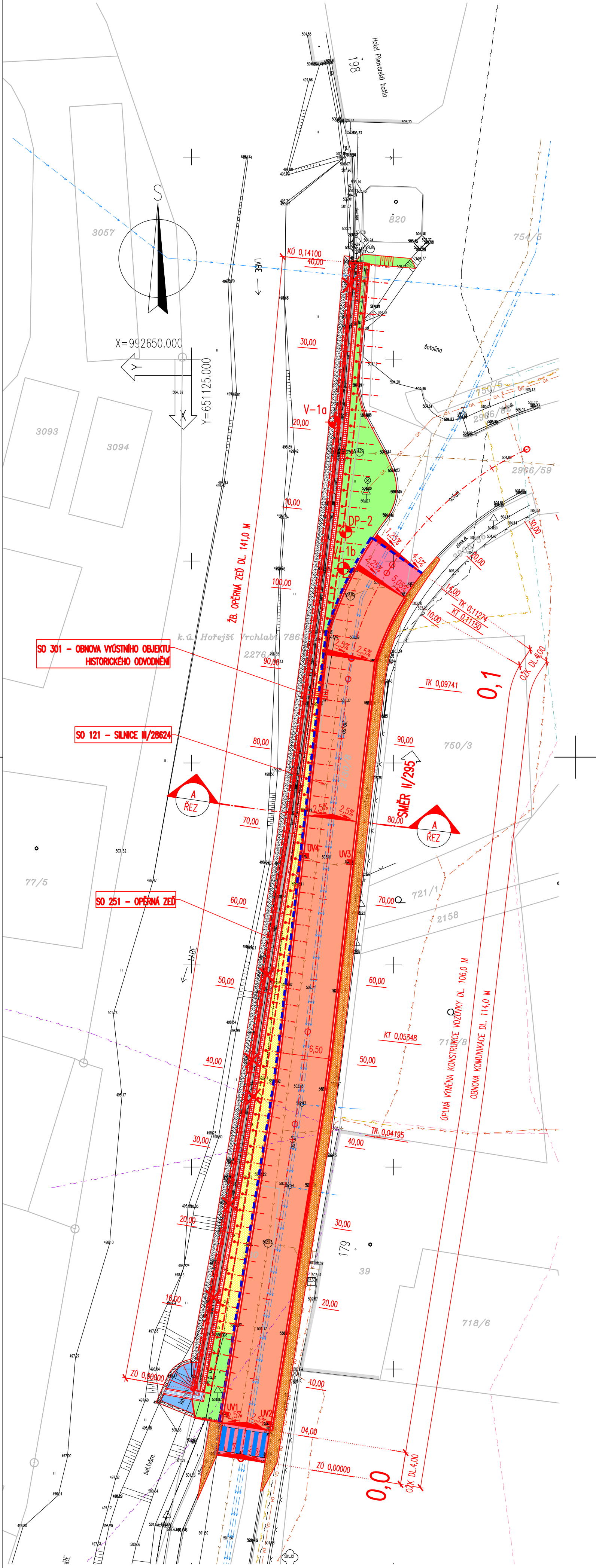


KOORDINAČNÍ SITUACE
1: 350



LEGENDA STÁVAJÍCÍCH INŽENÝRSKÝCH SÍTÍ:

- PODZEMNÍ SDĚLOVACÍ VEDENÍ – CETIN a.s. – ZAMĚŘENÝ PRŮBĚH OPTICKÉHO KABELU
- PODZEMNÍ SDĚLOVACÍ VEDENÍ – CETIN a.s. – ZAMĚŘENÝ PRŮBĚH METALICKÉHO KABELU
- NADZEMNÍ SDĚLOVACÍ VEDENÍ – CETIN a.s.
- PODZEMNÍ SDĚLOVACÍ VEDENÍ – CETIN a.s. – NEZAMĚŘENÝ PRŮBĚH OPTICKÉHO KABELU
- PODZEMNÍ SDĚLOVACÍ VEDENÍ – CETIN a.s. – NEPROVOZOVANÉ SÍTĚ
- RADIOVÉ SÍTĚ – CETIN a.s.
- ELEKTRICKÉ VEDENÍ NN PODZEMNÍ – ČEZ DISTRIBUCE a.s.
- ELEKTRICKÉ VEDENÍ VN NADZEMNÍ – ČEZ DISTRIBUCE a.s.
- VODOVODNÍ ŘAD – Městské Vodovody a Kanalizace Vrchlabí
- KANALIZACE – Městské Vodovody a Kanalizace Vrchlabí
- VEDENÍ VEŘEJNÉHO OSVĚTLENÍ – Služby města Vrchlabí
- NTL PODZEMNÍ PLYNOVOD – GridServices, s.r.o.

LEGENDA STÁVAJÍCÍHO STAVU:

- HRANY PLOCH, BUDOV, ROZHRANÍ POVRCHŮ, KULTUR ATD.
- ZAMĚŘENÉ BUDOVY
- HRANICE KATASTRU
- OR. ZÁKRES HRANIC POZEMKŮ DLE KN
- 146/15 PARCELNÍ ČÍSLA POZEMKŮ POZEMKŮ DLE KN

LEGENDA NOVÝ STAV:

- OSA KOMUNIKACE
- NOVÝ STAV
- ŘEZANÁ SPÁRA Š. 10 mm
- TL. 40 mm S ASF. ZÁLIVKOU
- KÓTY NAVRŽENÝCH ČÁSTÍ
- ULIČNÍ VPUST
- STROM URČENÝ KE SKÁCENÍ
- ROZHRANÍ STAVEBNÍCH OBJEKTŮ SO 121 A 251

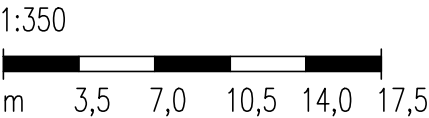
LEGENDA POVRCHŮ:

- KOMUNIKACE – KOMPLETNÍ NOVÁ KONSTRUKCE VOZOVKY
- KOMUNIKACE – OBNOVA ŽIVČNÉHO KRYTÍ
- NOVÁ KONSTRUKCE ŽB. OPĚRNÉ ZDI
- DLAŽBA ŽE ZÁMKOVÉ DLAŽBY
- KAMENNÁ DLAŽBA DO BET. LOŽE
- ZAJIŠŤUJÍCÍ BET. PRAHY DLAŽBY, ZABETNOVÁNÍ PŘEDZÁKLADU
- OHUMUSOVÁNÍ A OSETÍ PLOCH
- PŘEDLAŽENÍ CHODNIKU




SEZNAM STAVEBNÍCH OBJEKTŮ:

- SO 121 – SILNICE III/28624
- SO 181 – PŘECHODNÉ DOPRAVNÍ ZNAČENÍ
- SO 251 – OPĚRNÁ ZEĎ
- SO 301 – OBNOVA OBJEKTU HISTORICKÉHO ODVODNĚNÍ

MĚŘÍTKO:



C.
DUR+DSP+PDPS

SOUŘADNICOVÝ SYSTÉM: S-JTSK			
VÝŠKOVÝ SYSTÉM: BpV			
KRESLIL:	MILOŠ BEDNÁŘ, DIS.		<div> FÖRSTEROVA 175, 566 01 VYSOKÉ MÝTO EMAIL: MDS@MDSPROJEKT.CZ</div>
ZPRACOVAL:	MILOŠ BEDNÁŘ, DIS.		
TECHNICKÁ KONTROLA:	ING. JAN BURSA		
ZODPOVĚDNÝ PROJEKTANT:	ING. JAN BURSA		
HLAVNÍ PROJEKTANT:	ING. JAN BURSA		
KRAJ: KRÁLOVÉHRADECKÝ	OKRES: TRUTNOV	OBEC: VRCHLABÍ	STUPEŇ: DUR+DSP+PDPS
INVESTOR: Královéhradecký kraj, Pivovarské náměstí 1245, 500 03 Hradec Králové			ZAK.ČÍSLO: 1668-17-3
AKCE: III/28624 VRCHLABÍ, OPĚRNÁ ZEĎ V KM 10,460			ARCHIVNÍ ČÍSLO: 1668
OBJEKT: C. SITUAČNÍ VÝKRESY			DATUM: 01/2018
OBSAH: KOORDINAČNÍ SITUACE			FORMÁT: 4 A4
			MĚŘÍTKO: 1:350
			ČÍSLO SOUPRAVY: ČÍSLO PŘÍLOHY: C.3.